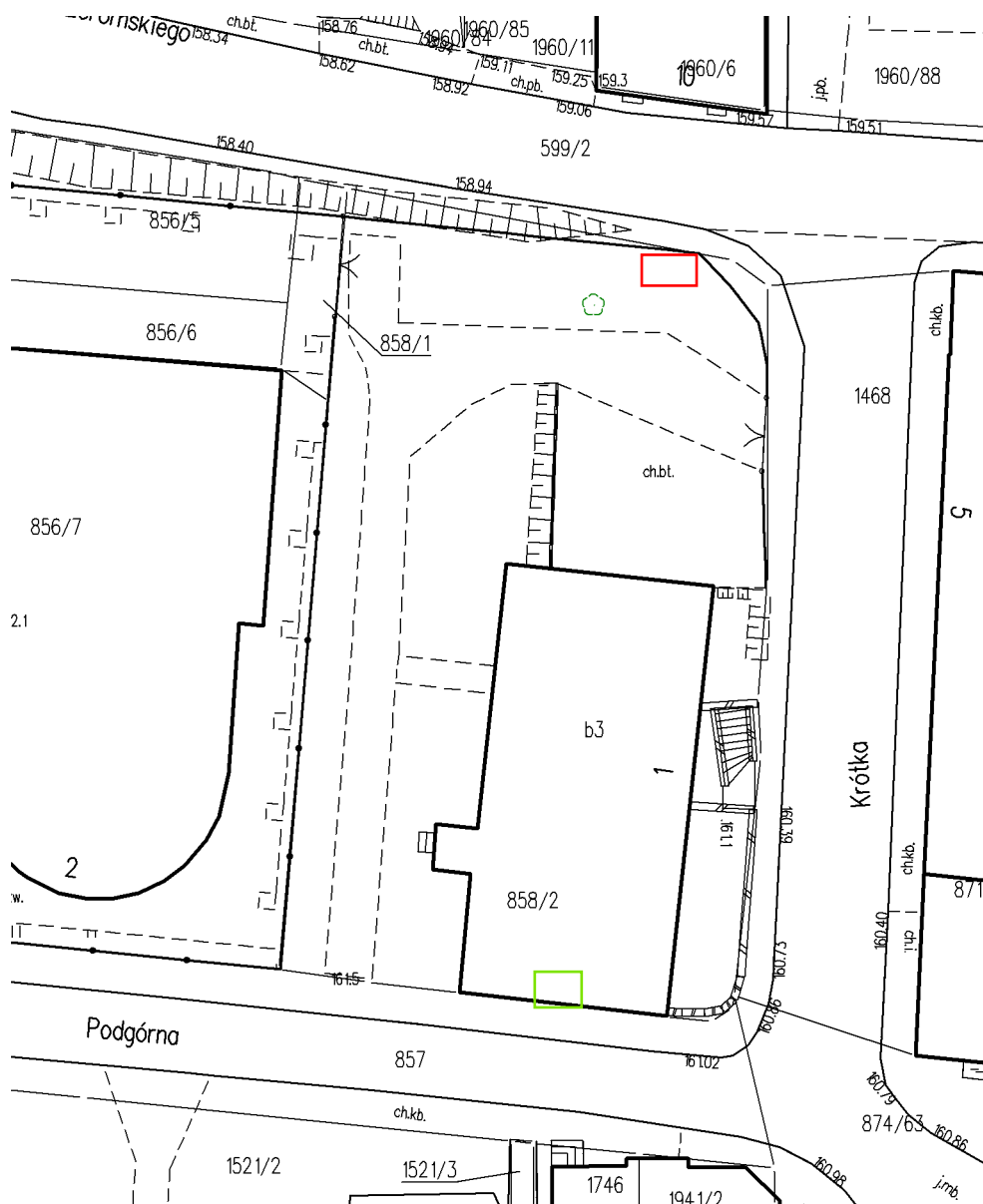




Mapa w skali 1:500



-  - planowane miejsce usytuowania płyty fundamentowej
-  - główna tablica rozdzielcza

Cel wydruku: uzupełnienie wniosku wz

Wydruk sporządził(a): Łukasz Dębowski, dnia: 24.09.2024 r.