

Uchwała Nr 39/2015
Zarządu Powiatu w Gołdapi
z dnia 28 sierpnia 2015r.

w sprawie wyrażenia opinii na temat zaliczenia dróg do kategorii dróg gminnych

Na podstawie art. 7 ust. 1 i 2 ustawy z dnia 21 marca 1985r. o drogach publicznych (Dz. U. z 2013r. poz. 260 ze zm.) Zarząd Powiatu uchwala co następuje:

§ 1

Wyraża się pozytywną opinię na temat zaliczenia dróg położonych na terenie Gminy Dubeninki do kategorii dróg gminnych wskazanych w załączniku do uchwały.

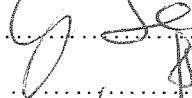

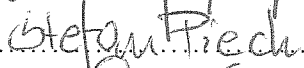

§ 2

Uchwałą wchodzi w życie z dniem podjęcia.

STAROSTA


Andrzej Ciołek

Członkowie Zarządu:

1. Grażyna Barbara Senda - 
2. Marzena Marianna Wardziejewska - 
3. Stefan Adam Piech - 
4. Andrzej Jan Osiński - 

Załącznik do Uchwały Nr 39/2015
Zarządu Powiatu w Gołdapi
z dnia 28 sierpnia 2015r.

Wykaz dróg do zaliczenia do sieci dróg publicznych gminnych

LP	NAZWA DROGI	PRZEBIEG DROGI	DŁUGOŚĆ	NUMERY DZIAŁEK
1	Kiekskiejmy Wobały	od drogi powiatowej nr 1953 N – do skrzyżowania z dr. gminą za osiedl Wobały	1435 mb.	Obręb Kiekskiejmy dz. nr 111 i 189
2	Skajzgiry Wobały Redyki Przesławki	od skrzyżowania drogi powiatowej nr 1936 N do dr. wojewódzkiej nr 651	7210 mb.	Obręb Skajzgiry 111 obr. Kiekskiejmy 129/3, 193, 131, 132, 133, obręb Lenkupie 122/4,120/13,120/10,122/5 126, 63/5, 63/1, 63/2, 63/4, 63/6, 68/4, 70/2, 93, 92,15
3	Przesławki Wobały	od skrzyżowania dr. woj. nr 651 do skrzyżowania dr. gm. Wobały	2460 mb.	Obręb Lenkupie 63/6, 110, 109, obręb Kiekskiejmy 119, 120,121
4	Kiekskiejmy - Łysogóra - Degucie	od skrzyżowania drogi powiatowej nr 1953 N do skrzyżowania dr. pow. nr 1636 N	1570 mb	Obręb Kiekskiejmy 195,113/4,175/1,172/1, 174/1,113/3,113/2, 167/5,167/4,113/1,167/6,166/4,1 65/2,165/3,166/5,158/2,obręb Żytkiejmy 388/1,385/3,
5	Żerdziny Przesławki	od skrzyżowania drogi wojewódzkiej nr 651 do skrzyżowania Przesławki	1250 mb	Obręb Lenkupie 63/4, 63/6, 63/7
6	Poblędzie	Od skrzyżowania dr. pow. nr 1955 N prowadzącej do Rakówka do wsi Poblędzie	770 mb	Obręb Skajzgiry 103
7	Dubeninki - Markowo	Od skrzyżowania ul. Krótkiej do wsi Markowo	850 mb.	Obręb Dubeninki 30/1, 30/6,30/7 obręb Rogajny186
8	Linowo Błakały	Od skrzyżowania drogi pow. nr 1951 N do skrzyżowania z dr. wojewódzką nr 651	1414 mb	Obręb Linowo dz nr 86, 85 , 83,85 ,92/2 Obręb Błakały dz. nr 49
9	Będziszewo Dziki Kąt	Od skrzyżowania dr pow. nr 1951 N do Lasu	1708 mb	Obręb Będziszewo 43/1