

Uchwała Nr 256/2014
Zarządu Powiatu w Gołdapi
z dnia 17 października 2014r.

w sprawie wyrażenia opinii na temat zaliczenia dróg do kategorii dróg gminnych

Na podstawie art. 7 ust. 1 i 2 ustawy z dnia 21 marca 1985r. o drogach publicznych (Dz. U. z 2012r. poz. 1137 ze zm.) Zarząd Powiatu uchwała co następuje:

§ 1

Wyraża się pozytywną opinię na temat zaliczenia dróg położonych na terenie Gminy Dubeninki do kategorii dróg gminnych wskazanych w załączniku nr 1 do uchwały .




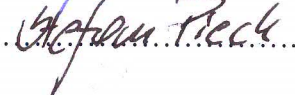
§ 2

Uchwałą wchodzi w życie z dniem podjęcia.

STAROSTA


Andrzej Ciołek

Członkowie Zarządu:

1. Ewa Bogdanowicz – Kordjak - 
2. Barbara Woźniak - 
3. Alicja Iwaniuk - 
4. Stefan Piech - 

Wykaz

dróg położonych na terenie Gminy Dubeninki do zaliczenia do kategorii dróg gminnych

Lp.	Nazwa drogi	Przebieg drogi	długość	numer działki
1	Ulica Osiedlowa We wsi Dubeninki	od drogi wojewódzkiej nr 651- do budynku Straży Granicznej	271m	138/2, 138/8 obręb Dubeninki
2	Ulica Polna we wsi Dubeninki	od drogi wojewódzkiej nr 651 do granicy wsi Barcie	1222 m	99 obręb Dubeninki
3	Ulica Kajki we wsi Dubeninki	od skrzyżowania dr. woj. nr 651 do skrzyżowania przy cmentarzu z dr woj.	1172 m	59,61, część 347, 74 obręb Dubeninki
4	Ulica Leśna we wsi Dubeninki	od skrzyżowania ul. Kajki przy CPN do Lasu	1583 m	78, 56/2, 17, 12, cz. 8/2 obręb Dubeninki)
5	Ulica Krótka we wsi Dubeninki	od skrzyżowania ulicy Kajki do Osiedla Zydlągi	1161 m	44, 30/5, cz. 347 obręb Dubeninki
6	Ulica Konopnicka we wsi Żytkiejmy	od skrzyżowania ul. Świerczewskiego do gr. Państwa z Rosją i dalej do cmentarza wojennego	1810 m	93/1,93, 147 obręb Żytkiejmy
7	Ulica Wojska Polskiego we wsi Żytkiejmy	od skrzyżowania ul. Warsztatowej do końca zabudowań wsi Żytkiejmy	1650 m	94, część dz.81/1, 20 obręb Żytkiejmy
8	Ulica Warsztatowa we wsi Żytkiejmy	od skrzyżowania ul. Świerczewskiego do skrzyżowania ul. Konopnickiej	1020 m	109. 81/4, 81/11, 81/1 obręb Żytkiejmy
9	Ulica Krótka we wsi Żytkiejmy	od skrzyżowania ul. Świerczewskiego do działek o nr 231/2 i 233/1	206 m	238 i 22/3 obręb Żytkiejmy
10	Ulica Polna we wsi Żytkiejmy	od skrzyżowania I. Partyzantów do skrzyżowania ul. Świerczewskiego	1170 m	265 obręb Żytkiejmy
11	Ulica Szkolna we wsi Żytkiejmy	od skrzyżowania ul. Konopnickiej do skrzyżowania ul. 1-go Maja	569 m	171 obręb Żytkiejmy
12	Droga Barcie - Tuniszki	Nr 140008N od dr. wojewódzkiej nr 651 do skrzyżowania dr. powiatowej w Tuniszkach	3525 m	219, 266/9, 266/3, 266/2, 266/6, 266/5, 266/8, 315/6, 336 obręb Dubeninki 77/2, 76/2, 76/3, 76/4, 76/5, cz.91, obręb Przerośl Gołdapska
13	Droga Kiepojcie -Bludzie	nr.140006N od skrzyżowania dr. wojewódzkiej do m. Bludzie	2536 m	102, 103, 104,73/3, 105,106, 107, 108,70/4,70/3, 70/2, 70/1, obręb Kiepojcie 356/2,328/4, 328/5, obręb Dubeninki
14	Droga Kiepojcie - Żabojady	nr 140007N od mostu do dr. powiatowej w Żabojadach	1743 m	13/5, 15/2,71/3, obręb Kiepojcie 55 obręb. Żabojady
15	Droga Łoje Osiedle - Łoje Wieś	nr 140009 Nad skrzyżowania drogi powiatowej na Cisówek do wsi Łoje	2886 m	358, 240/1, 241/85, 332, 271 obręb Dubeninki
16	Droga Kociotek-Czarne	nr drogi 140002 N z m. Czarne wzdłuż jeziora do m. Kociotek	4191 m	151/72, 177/19 149/4, 177/21, 160/1,2,3,4,5,6,7,8 158/6, obręb Pluszkiejmy 36 obręb Czarne

17	Droga Kociotek - Marlinowo	nr drogi 140001 N z m. Kociotek przez m. Ostrowo do dr pow. w m. Marlinowo	3832 m	146/5, 153, 154/2 obręb Pluszkiejmy
18	Droga Pluszkiejmy - granica gminy Galwiecie	nr drogi 140003 N od skrzyżowania dr. wojewódzkiej nr 651 w m. Pluszkiejmy do granicy gminy z m. Galwiecie	1544 m	94, 103/2, 88/1, 88 obręb Pluszkiejmy
19	Droga Mieszno-Pluszkiejmy	Nr drogi 140004N od dr.pow.nr 1898N przy moście do gr. gm. Lasu	772 m	156/1,56/1,105 obręb. Pluszkiejmy
20	Droga Lenkupie-Kiekskiejmy	140018N dr.woj.nr 651 (Lenkupie) - Kiekskiejmy	1011 m	8 obręb Lenkupie 2/1,2/2 obręb Kiekskiejmy
21	Rogajny-Budwiecie	nr dr.14005 od Pałacu do pow. Budwiecie	2276 m	49/4, 19 obręb . Rogajny 127,126 obręb Budwiecie.