

**UCHWAŁA NR 73/2016
ZARZĄDU POWIATU W GOŁDAPI
Z DNIA 30 MARCA 2016 R.**

**zmieniająca uchwałę w sprawie przedstawienia rocznego sprawozdania
z wykonania budżetu Powiatu Gołdapskiego za 2015 r.**

Na podstawie art. 32 ust. 2 pkt 4 ustawy z dnia 5 czerwca 1998 r. o samorządzie powiatowym (t. j. Dz. U. z 2015 r., poz. 1445 ze zm.), art. 267 i 269 ustawy z dnia 27 sierpnia 2009 r. o finansach publicznych (t. j. Dz. U. z 2013 r., poz. 885 ze zm.), Zarząd Powiatu uchwala, co następuje:

§ 1.

W uchwale nr 69/2016 Zarządu Powiatu w Gołdapi z dnia 22 marca 2016 roku w sprawie przedstawienia rocznego sprawozdania z wykonania budżetu Powiatu Gołdapskiego za 2015r. załącznik nr 2 otrzymuje brzmienie jak w załączniku do niniejszej uchwały.


§ 2.

Niniejszą uchwałę przedstawia się Radzie Powiatu w Gołdapi i Regionalnej Izbie Obrachunkowej w Olsztynie.

§ 3.

Uchwała wchodzi w życie z dniem podjęcia i podlega ogłoszeniu w Dzienniku Urzędowym Województwa Warmińsko – Mazurskiego.

Starosta Gołdapski


Andrzej Ciołek

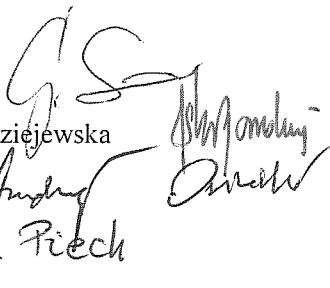
Członkowie Zarządu:

Grażyna Barbara Senda

Marzanna Marianna Wardziejewska

Andrzej Jan Osiński

Stefan Piech



Uzasadnienie do Uchwały Nr 73/2016

Zarządu Powiatu w Gołdapi

z dnia 30 marca 2016 r.

zmieniającej uchwałę w sprawie przedstawienia rocznego sprawozdania z wykonania budżetu Powiatu Gołdapskiego za 2015 r.

W związku z otrzymanymi pismami z Urzędu Marszałkowskiego Województwa Warmińsko Mazurskiego w Olsztynie dotyczącymi zakończenia inwestycji pn. „Trasy rowerowe w Polsce Wschodniej – województwo warmińsko-mazurskie” oraz koniecznością wprowadzenia wytworzonych w ramach inwestycji środków trwałych na stan mienia Powiatu Gołdapskiego pod datą 31.12.2015r. – zasadna jest korekta informacji o stanie mienia na 31 grudnia 2015r., a w związku z powyższym także podjęcie uchwały zmieniającej uchwałę w sprawie przedstawienia rocznego sprawozdania z wykonania budżetu za rok 2015.

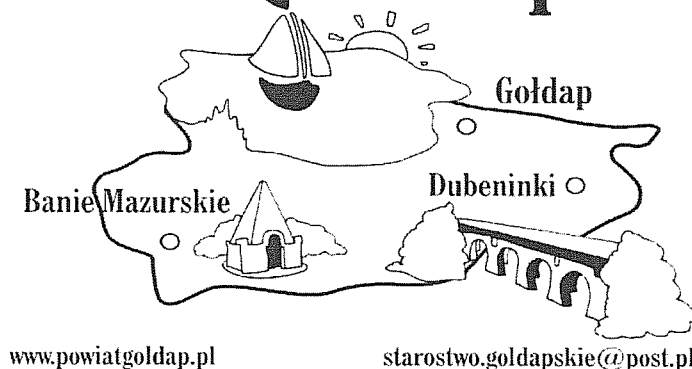
Korekta polega na:

1. Zwiększeniu wartości środków trwałych gr. II AUTOSTRADY, DROGI EKSPRESOWE, ULICE I DROGI POZOSTAŁE – ścieżki rowerowe o kwotę 1.862.107,89 zł ;
2. Zwiększeniu wartości środków trwałych gr. 0 GRUNTY – o kwotę 87.969,15 zł

STAROSTA
Andrzej Ciołek
Andrzej Ciołek

Załącznik do Uchwały Nr 73/2016
Zarządu Powiatu w Gołdapi
z dnia 30 marca 2016 r.

Powiat Gołdapski



Informacja o stanie mienia Powiatu Gołdapskiego w 2016 roku

marzec 2016

STAROSTA
Andrzej Ciołek

INFORMACJA
O STANIE MIENIA POWIATU GOŁDAPSKIEGO

Stosownie do art. 267 ustawy o finansach publicznych przekłada się informację o stanie mienia Powiatu Gołdapskiego wg stanu na dzień 31 grudnia 2015 roku.

W okresie sprawozdawczym tj. od dnia 01.01.2015 roku do dnia 31.12.2015 roku, stan mienia Powiatu Gołdapskiego kształtował się w następujący sposób:

I. Dane dotyczące przysługujących jednostce samorządu terytorialnego praw własności

Grunty o ogólnej powierzchni 440,7113 ha, w tym:

- oddane w trwałe zarząd 3,8752 ha;
- oddane w użytkowanie 0,0512 ha;
- oddane w użyczenie 1,6641 ha;
- będące w dyspozycji Starostwa Powiatowego w Gołdapi 0,5028 ha;
- drogi - o ogólnej powierzchni 434,6450 ha – w trwałym zarządzie Zarządu Dróg Powiatowych w Gołdapi. W tym 1,7621 ha ścieżek rowerowych (działki przejęte pod budowę ścieżek rowerowych).

II. Dane dotyczące innych niż własność praw majątkowych

- Prawo użytkowania wieczystego gruntu Skarbu Państwa oznaczonego numerem geodezyjnym działki 1495/3 o powierzchni 0,0349 ha, położonego w Gołdapi przy ul. Suwalskiej – Powiat Gołdapski ponosi opłatę roczną w wysokości 460,68 zł.
- w styczniu 2013 roku zlikwidowano Samodzielny Publiczny Zakład Opieki Zdrowotnej w Gołdapi w jego miejsce powołano GoldMedice Spółkę z o.o., w której Powiat jest jedynym udziałowcem (wszystkie nieruchomości po byłym SPZOZ-ie zostały przekazane dla nowopowstałej spółki).

III. Dane o zmianach w stanie mienia komunalnego

1. Na podstawie decyzji Starosty Gołdapskiego Nr mG.153.2014 z dnia 20.10.2014r., zezwalającej na realizację inwestycji drogowej dla zadania „Rozbudowa ulicy powiatowej 4816N (ul. Lipowa w Gołdapi od mostu na rzece Gołdapia w kierunku Placu Zwycięstwa) od km 0+431 do km 0+584 podlegająca na budowie drogi rowerowej dla zamierzenia inwestycyjnego” w ramach projektu „Trasy rowerowe w Polsce Wschodniej – Województwo Warmińsko – Mazurskie”, Powiat Gołdapski stał się właścicielem

STAROSTA

Andrzej Ciołek

- działek: 670/1 o powierzchni 0,0150 ha i 672/1 o powierzchni 0,1370 ha, położonych w Gołdapi przy ul. Lipowej (były właściciel Gmina Gołdap). Decyzją Starosty Gołdapskiego Nr GN.6810.117.2014.IK z dnia 05 maja 2015 r. ustalono odszkodowanie w wysokości łącznej 26.085,15 zł;
2. Na podstawie decyzji Starosty Gołdapskiego Nr gG.152.2014 z dnia 20.10.2014r., zezwalającej na realizację inwestycji drogowej dla zadania „Rozbudowa drogi powiatowej 1788N od km 0+017 do km 2+781 podlegająca na budowie drogi rowerowej dla zamierzenia inwestycyjnego” w ramach projektu „Trasy rowerowe w Polsce Wschodniej – Województwo Warmińsko – Mazurskie”, Powiat Gołdapski stał się właścicielem działek: 76/7 o powierzchni 0,0123 ha, 74/1 o powierzchni 0,0024 ha i 92/1 o powierzchni 0,0224 ha, położonych w obrębie Jabłońskie gmina Gołdap (były właściciel Gmina Gołdap). Decyzją Starosty Gołdapskiego Nr GN.6810.118.1.2014.IK z dnia 17 kwietnia 2015 r. ustalono odszkodowanie w wysokości łącznej 35.803,00 zł;
 3. Na podstawie decyzji Starosty Gołdapskiego Nr gG.152.2014 z dnia 20.10.2014r., zezwalającej na realizację inwestycji drogowej dla zadania „Rozbudowa drogi powiatowej 1788N od km 0+017 do km 2+781 podlegająca na budowie drogi rowerowej dla zamierzenia inwestycyjnego” w ramach projektu „Trasy rowerowe w Polsce Wschodniej – Województwo Warmińsko – Mazurskie”, Powiat Gołdapski stał się właścicielem działek: 76/11 o powierzchni 0,0146 ha i 76/9 o powierzchni 0,0082 ha, położonych w obrębie Jabłońskie gmina Gołdap (były właściciel osoby fizyczne). Decyzją Starosty Gołdapskiego Nr GN.6810.118.4.2014.IK z dnia 17 kwietnia 2015 r. ustalono odszkodowanie w wysokości łącznej 10.242,00 zł;
 4. Na podstawie decyzji Starosty Gołdapskiego Nr gG.152.2014 z dnia 20.10.2014r., zezwalającej na realizację inwestycji drogowej dla zadania „Rozbudowa drogi powiatowej 1788N od km 0+017 do km 2+781 podlegająca na budowie drogi rowerowej dla zamierzenia inwestycyjnego” w ramach projektu „Trasy rowerowe w Polsce Wschodniej – Województwo Warmińsko – Mazurskie”, Powiat Gołdapski stał się właścicielem działek: 73/1 o powierzchni 0,1102 ha i 76/13 o powierzchni 0,0515 ha, położonych w obrębie Jabłońskie gmina Gołdap (były właściciel osoby fizyczne). Decyzją Starosty Gołdapskiego Nr GN.6810.118.6.2014.IK z dnia 17 kwietnia 2015 r. ustalono odszkodowanie w wysokości łącznej 4.625,00 zł;
 5. Na podstawie decyzji Starosty Gołdapskiego Nr gG.152.2014 z dnia 20.10.2014r., zezwalającej na realizację inwestycji drogowej dla zadania „Rozbudowa drogi powiatowej 1788N od km 0+017 do km 2+781 podlegająca na budowie drogi rowerowej

STAROSTA

Andrzej Ciołek

- dla zamierzenia inwestycyjnego” w ramach projektu „Trasy rowerowe w Polsce Wschodniej – Województwo Warmińsko – Mazurskie”, Powiat Gołdapski stał się właścicielem działek: 83/8 o powierzchni 0,0015 ha, 83/9 o powierzchni 0,0014 ha, 83/11 o powierzchni 0,0003 i 83/13 o powierzchni 0,0012 ha, położonych w obrębie Jabłońskie gmina Gołdap (były właściciel osoby fizyczne). Decyzją Starosty Gołdapskiego Nr GN.6810.118.7.2014.IK z dnia 17 kwietnia 2015 r. ustalono odszkodowanie w wysokości łącznej 848,00 zł;
6. Na podstawie decyzji Starosty Gołdapskiego Nr gG.152.2014 z dnia 20.10.2014r., zezwalającej na realizację inwestycji drogowej dla zadania „Rozbudowa drogi powiatowej 1788N od km 0+017 do km 2+781 podlegająca na budowie drogi rowerowej dla zamierzenia inwestycyjnego” w ramach projektu „Trasy rowerowe w Polsce Wschodniej – Województwo Warmińsko – Mazurskie”, Powiat Gołdapski stał się właścicielem działek: 139/4 o powierzchni 0,0325 ha, 135/12 o powierzchni 0,0204 ha, 135/5 o powierzchni 0,1059 i 135/18 o powierzchni 0,0239 ha, położonych w obrębie Jabłońskie gmina Gołdap (były właściciel osoby fizyczne). Decyzją Starosty Gołdapskiego Nr GN.6810.118.9.2014.IK z dnia 17 kwietnia 2015 r. ustalono odszkodowanie w wysokości łącznej 5.226,00 zł;
 7. Wojewoda Warmińsko – Mazurski decyzją Nr IGR-VIII.7531.2.11.2015.LK z dnia 20.07.2015 r. przekazał nieodpłatnie na rzecz Powiatu Gołdapskiego prawo własności działki nr 170 o powierzchni 1,5300 ha, położonej w obrębie Ziemianny gmina Banie Mazurskie (odcinek drogi powiatowej Nr 1764N) – wartość gruntu 76.500,00 zł;
 8. Wojewoda Warmińsko – Mazurski decyzją Nr IGR-VIII.7531.2.12.2015.LK z dnia 20.07.2015 r. przekazał nieodpłatnie na rzecz Powiatu Gołdapskiego prawo własności działek nr: 25 o powierzchni 2,2000 ha, 58 o powierzchni 1,0900 ha, 106 o powierzchni 0,0600 ha, 107 o powierzchni 0,1600 ha i 143 o powierzchni 0,7900 ha, położonych w obrębie Ziemianny gmina Banie Mazurskie (odcinek drogi powiatowej Nr 1764N) – łączna wartość gruntów 215.000,00 zł;
 9. Wojewoda Warmińsko – Mazurski decyzją Nr IGR-VIII.7531.2.13.2015.LK z dnia 20.07.2015 r. przekazał nieodpłatnie na rzecz Powiatu Gołdapskiego prawo własności działki nr 146 o powierzchni 1,4439 ha, położonej w obrębie Rogale gmina Banie Mazurskie (odcinek drogi powiatowej Nr 1815N) – wartość gruntu 72.195,00 zł;
 10. Wojewoda Warmińsko – Mazurski decyzją Nr IGR-VIII.7531.2.14.2015.LK z dnia 20.07.2015 r. przekazał nieodpłatnie na rzecz Powiatu Gołdapskiego prawo własności działek nr: 207 o powierzchni 0,1900 ha, 212 o powierzchni 0,0500 ha i 180/2 o

STAROSTA

Andrzej Ciołek

powierzchni 1,0351 ha, położonych w obrębie Ziemianny gmina Banie Mazurskie (odcinek drogi powiatowej Nr 1815N) – łączna wartość gruntów 63.755,00 zł;

11. Wojewoda Warmińsko – Mazurski decyzją Nr IGR-VIII.7531.2.23.2015.LK z dnia 13.10.2015 r. przekazał nieodpłatnie na rzecz Powiatu Gołdapskiego prawo własności działki nr 83/1 o powierzchni 3,3400 ha, położonej w obrębie Grodzisko gmina Banie Mazurskie (odcinek drogi powiatowej Nr 1734N) – wartość gruntu 133.934,00 zł;
12. W związku z zakończeniem inwestycji pn.: Trasy rowerowe w Polsce Wschodniej – Województwo Warmińsko – Mazurskie” Powiat Gołdapski przejął 23 działki o ogólnej powierzchni 1,7621 ha, położonych na terenie miasta Gołdap przy ul. Lipowej oraz w obrębie Jabłońskie gmina Gołdap. Ogólna wartość przejętych nieruchomości wynosi 87.696,15 zł. Wartość środków trwałych wytworzonych w ramach ww. projektu wynosi 1.862.107,89 zł.

STAROSTA
[Signature]
Andrzej Ciołek

KOREKTA SPISU INWENTARYZACYJNEGO MIENIA POWIATU GOŁDAPSKIEGO NA DZIEŃ 31.12.2015 r.

Lp.	NIERUCHOMOŚĆ				JEDNOSTKA ORGANIZACYJNA				
	Oznaczenie		Wartość gruntu (zł)	Ogólna powierzchnia użytkowa budynków w (m ²)	Ogólna wartość budynków i budowli (zł)	Nazwa	Adres	Rodzaj użytkowania	
	Księgi wieczystej	Nr działki							Powierzchnia działki w ha
1	2	3	4	5	6	7	8	9	10
1.	OL1C/00015265/4 OL1C/00040402/1	1885/14 do 93/100 cz. 1495/1 1495/3	1,4377 0,1785 0,0349	258.098,26 89.300,00 22.143,00	2.917,90	1.390.263,21	Zespół Szkół Zawodowych w Gołdapi	Gołdap, ul. Jaćwieska 14 ul. Suwalska	trwały zarząd
2.	OL1C/00010036/5	910/25	0,6275	313.791,00	4.485,14	1.744.684,89	Liceum Ogólnokształcące im. Jana Pawła II	Gołdap ul. Księdza Popietuski 2	trwały zarząd
3.	OL1C/00010683/5 OL1C/0001925/8 OL1C/00006348/4	1042/3 do 376/1000 cz. 1042/4 do 176/1000 cz. 1042/2	0,0171 0,0630 0,8739	64.344,00 437.000,00	498,6 1.799,30	1.892.630,71	Zespół Placówek Edukacyjno-Wychowawczych w Gołdapi	Gołdap ul. Wojska Polskiego 18	trwały zarząd
4.	OL1C/00013255/7	639/1 do 924/1000 cz. 1960/30 639/3 639/4	0,0276 0,0020 0,0046 0,0081	15.900,00	816,73 15,00	565.869,53	Powiatowy Urząd Pracy w Gołdapi	Gołdap, ul. Żeromskiego o 18	trwały zarząd
5.	OL1C/00009376/0	987/1 do 276/1000 cz.	0,0102	2.384,59	177	61.682,96	Poradnia Psychologiczno-Pedagogiczna w Gołdapi	Gołdap, ul. Wolności 11	trwały zarząd
6.	OL1C/00015265/4	1885/14 do 7/100 cz.	0,1082	19.426,74	187,8	147.673,75	Powiatowe Centrum Pomocy Rodzinie w	Gołdap, ul. Jaćwieska 14A	trwały zarząd

STAROSTA

Andrzej Ciolek

7.	OL1C/00000935/4 OL1C/000006470/8 OL1C/000006473/9	671/3 671/4 671/11 671/6 do 3898/1000 0 cz.	0,0457 0,0262 1,2363 0,0327	22.900,00 13.100,00 618.150,00 16.400,00	5.094,42 494,53	2.375.491,44 252.699,87	Goldapi GOLDMEDICA SPÓŁKA Z O.O.	Goldap, ul. Słoneczna 7	użyczenie
8.	OL1C/00010683/5 OL1C/00001925/8	1042/3 do 624/1000 cz. 1042/4 do 824/1000 cz.	0,0283 0,2949	14.159,60 147.460,00	1.513,60	132.985,22 9.400,00 8.228,00	Dom św. Faustyny - Nie lękajcie się Caritas Diecezji Ełckiej	Goldap ul. Wojska Polskiego 16	użyczenie
9.	OL1C/000006473/9	671/6 do 6102/1000 0 cz.	0,0512	25.600,00	892,71	753.327,40	Samodzielny Publiczny Zakład Pielęgnacyjno - Opiekuńczy w Goldapi	Goldap, ul. Słoneczna 7/9	użytkowani e
10	OL1C/000006379/1 OL1C/000006130/3	65/1 70/49	0,3324 0,1495	16.600,00 47.400,00	525,02	114.831,24	Zarząd Dróg Powiatowych w Goldapi	Goldap, ul. Gumbińska 2a Siedziba jednostki	Trwały zarząd
	Grunt przejęty pod ścieżki rowerowe oraz inwestycje		1,7621	87.969,15	Budowle	1.862.107,89	Zarząd Dróg Powiatowych w Goldapi	Goldap, ul. Gumbińska 2a (drogi, chodniki, kanalizacja deszczowa, próg zwalniający,	Trwały zarząd
						18.405.577,9 7	Zarząd Dróg Powiatowych w Goldapi	Goldap, ul. Gumbińska 2a (drogi, chodniki, kanalizacja deszczowa, próg zwalniający,	Trwały zarząd

STAROSTA

Andrzej Ciołek

15.	OL1C/00013361/3	1960/28	0,0020		15	4.245,00	Starostwo Powiatowe w Góldapi	Góldap, ul. Żeromskiego	
16.	OL1C/00006470/8	671/8	0,2550	127.500,00	kort tenisowy	21.099,69	Starostwo Powiatowe w Góldapi	Góldap ul. Stoneczna	
17.	OL1C/00003449/1	910/27	0,0237	11.895,00	droga komieczna		Starostwo Powiatowe w Góldapi	Góldap, ul. Armii Krajowej	
SUMA			440,7113	28.835.539,69		30.440.113,86			

SUMA: 59.275.653,55

STAROSTA
Andrzej Ciolek